




Inhalt

Programmübersicht, Termine und Preise	2
Unsere Leistungen	3
Schwierigkeitsbewertung	4
Voraussetzung und Vorbereitung	4
Komfort-Bewertung	4
Ein typischer Trekkingtag im Hohen Atlas	5
Ausführliches Detailprogramm	6
Ausrüstungsliste	7
Länderinformation	8
Wichtige Reiseinformationen, Geld, usw.	10
Buchung und Zahlungsmodalitäten	10

Höhepunkte der Reise

- 6 erlebnisreiche Tage im Djebel Toubkal Nationalpark auf der Suche nach den rassisten Abfahrten und besten Firn
- Zwei unterschiedliche Stationen (Tachedirt und Toubkal) um unterschiedliche Regionen des Djebel Toubkal kennenzulernen
- Übernachtungen in den Berghütten des Djebel Toubkal Nationalpark mit Verpflegung durch unser eigenes Küchenteam
- Möglichkeit zur Besteigung von mehreren Viertausendern
- Ski-Besteigung des Djebel Toubkal (4167m), höchster Berg von Marokko und Nordafrika
- Reiseleitung durch einen österreichischen Ski- und Bergführer (IVBV / UIAGM) und einem einheimischen Bergführer
- Optionale Reiseverlängerungen sind möglich.
- Ersatzprogramm falls zu wenig Schnee für Skitouren liegt.

TAG	PROGRAMM
1	Flug und individuell Ankunft in Marrakesch
2	Fahrt von Marrakech über Imlil nach Tachddirt
3	Skitour bei Tachddirt
4	Skitour bei Tachddirt und Rückfahrt nach Imlil
5	Aufstieg zur Toubkal-Hütte
6	Ski-Besteigung des Djebel Toubkal
7	Letzte Skitour im Atlas, Abstieg nach Imlil und Rückfahrt nach Marrakech
8	Heimflug oder Weiterreise




Fixtermine und Preise

TERMIN	PREIS AB 6 TEILNEHMER
15.02. – 22.02.2025	€ 1.690,-

Die Preise gelten ab/bis Marrakesch (exkl. Internationalem Flug)
 Einzelzimmerzuschlag: € 80,-

Frühbucherrabatt: 3% vom Reisepreis bei Buchungen, die spätestens 6 Monate vor Reisebeginn bei uns einlangen.

Skitour mit  CLEARSKIES Reiseleitung durch österreichischen Ski- und Bergführer (IBV/UIAGM)

! Customize your trip!

Der Aufenthalt in Marokko kann individuell verlängert werden. Gerne organisieren wir Ihnen eine individuelle Reiseverlängerung im Anschluss der Skitour!

Wissenswertes

- Beste Reisezeit: Februar-März
- Reiseleitung durch österreichischen Ski- und Bergführer (IBV/UIAGM)
- Gruppengröße: garantierte Durchführung der Reise von 6 bis maximal 12 Teilnehmern
- Begleitung durch einheimischen, englisch- und französischsprachigen Bergführer
- Mauleseltreiber und Packtiere zur Beförderung des Gepäcks
- Übernachtungen in Berggütten (Lager) mit Vollverpflegung
- Erfahrener marokkanischer Koch, der Sie mit hervorragender marrokanischer Küche verwöhnen wird!
- In Marrakesch ruhiges 3* Hotel auf Basis Doppelzimmer mit Frühstück



Nachhaltig Reisen mit CLEARSKIES

CLEARSKIES kompensiert die CO₂-Emissionen dieser Reise inklusive der internationalen Flüge.




Reiseleitung und einheimische Mannschaft

- Reiseleitung durch österreichischen Ski- und Bergführer (IVBV/UIAGM)
- Zusätzliche Reiseleitung durch einheimischen, englisch- und französischsprachigen Bergführer
- Erfahrener, einheimischer Koch
- Packtiere und Treiber zur Beförderung des Hauptgepäcks
- *Unsere Mannschaften werden fair und landestypisch bezahlt, gut ausgerüstet und versichert. Wir legen großen Wert auf unsere Mannschaften und das gute Miteinander im Laufe einer Reise.*

Unterkunft und Verpflegung

- 2 Übernachtungen (vor und nach der Trekkingtour) in ruhigem 3* Hotel in Marrakesch auf Basis Doppelzimmer inkl. Frühstück
- Übernachtungen in Berghütten (Lager)
- Vollpension während der Skitour - ausgezeichnete Verpflegung durch unsere erfahrenen Köche.
Ausgiebiges Frühstück - Mittagessen - Jause - sättigendes Abendessen. Zu den Mahlzeiten gibt es Tee, Kaffee, Kakao

Transporte und Transfers

- Flughafentransfer in Marrakesch
- Alle Fahrten im privaten Minibus bzw. Geländewagen laut Programm

Permits und Bewilligungen

- Alle Eintritte laut dem Reiseprogramm


CO₂ - Kompensation

- CLEARSKIES kompensiert die anfallenden CO₂-Emissionen dieser Reise inklusive der internationalen Flüge.



Im Preis nicht enthaltene Kosten

- Internationaler Flug nach Marokko
Gerne bieten wir Ihnen ein Gesamtpaket an, inklusive individueller Flugreise ab Ihrem Wunschflughafen!
- Reiseversicherung
Sie können eine Reise- und/oder Stornoversicherung (Reiserücktrittsversicherung) über CLEARSKIES abschließen, gerne beraten wir Sie hierzu persönlich und machen Ihnen ein individuelles Angebot.
- Getränke
- Persönliche Ausgaben
- Trinkgelder
- Ev. anfallende Kosten bei Programmänderungen bzw. bei Ersatzprogramm
- Einzelzimmerzuschlag: € 80,-
Bei Verfügbarkeit kann im Hotel ein Zimmer mit einem anderen Teilnehmer, bzw. einer anderen Teilnehmerin geteilt werden, in diesem Fall entfällt der Einzelzimmerzuschlag. Diesen Wunsch teilen Sie uns bitte bei Buchung mit.
- Alle weiteren Kosten, die nicht unter „Inklusive Leistungen“ aufgezählt sind.



ALPINTECHNISCH: mittel bis anspruchsvolle Skitouren

Das von uns besuchte Skitourengebiet im Djebel Toubkal Nationalpark bietet ausgezeichnete Möglichkeiten für lohnende Skitouren: lange, einsame Anstiege, gefolgt von rassistigen Abfahrten, zum Teil durch enge Rinnen. Die Steilheit der Hänge und Rinnen beträgt bis zu ca. 40°, in seltenen Fällen und kurzen Passagen auch mehr. Erfahrene Skitourengeher werden keine großen alpinistischen Schwierigkeiten vorfinden. Eine Gute Spitzkehrentechnik und ein sicherer Umgang mit Harscheisen in Hängen bis zu 40° Steilheit sind Voraussetzung. Eine gute Skitechnik für sicheres Abfahren in unterschiedlichsten Schneearten wird vorausgesetzt. Auf Grund der Abgeschlossenheit unserer Touren setzen wir Erfahrung im Umgang mit LVS-Ausrüstung voraus.

KONDITIONELL: mittel bis anspruchsvoll

Die Gehzeiten inkl. Abfahrten pro Tag belaufen sich auf ca. 4 bis 7 Stunden, gefolgt von der Abfahrt. Längere Tagesetappen - zum Beispiel im Falle einer Skitour mit anschließendem Lagerwechsel - können auch 8 bis 9 Stunden dauern. Die Anstiege und Abfahrten betragen bis zu 1400 Hm, eventuell auch länger, je nach ausgewählter Tour.



Voraussetzung und Vorbereitung

Diese Skireise im hohen Atlas ist ideal für trainierte und erfahrene Skitourengeher, die im Alpenraum gewöhnt sind, Skitouren mit bis zu 1400 Höhemetern zu gehen und auch vor längeren Touren nicht zurückschrecken. Sie haben Steigeisenerfahrung und sind bereit je nach Verhältnissen mit Steigeisen Hänge und Rinnen mit bis zu ca. 45° aufzusteigen. Steile Abfahrten schrecken Sie nicht ab.

Sie betreiben regelmäßig (Ausdauer-)Sport und haben eventuell schon (mehrtägige) Skitourenenerfahrung mit Höhen um und über 4000 Metern.

Am besten können Sie sich mit Ausdauertraining vorbereiten: regelmäßiges Laufen (Joggen), und lange Skitouren mit normalem Tagesgepäck bereiten Sie am besten auf diese Tour vor.



Höhenakklimatisierung

Im Verlauf dieser Tour erreichen wir am Gipfel des Djebel Toubkal die maximale Höhe von 4167 Metern. Die größte Schlafhöhe beträgt 3200 Meter. Im Laufe der Reise steigern wir die Höhe unserer Bergziele kontinuierlich. Somit gewährleisten wir eine gute Anpassung an die Höhen von bis zu 4000 Meter. In der Regel haben trainierte Bergwanderer/Skitourengeher keine nennenswerten Höhenprobleme bei dieser Tour.


Bitte unterstützen Sie Ihren Körper bei der Höhenakklimatisierung, indem Sie:

- die Reise gesund und ausgeruht antreten,
- in den ersten Tagen der Tour unnötige Anstrengungen vermeiden,
- entsprechend langsam gehen, vor allem im Aufstieg
- viel Flüssigkeit (Wasser) aufnehmen
- den Anweisungen und dem Rat unserer Guides vertrauen und folgen!

Komfort: Einfache Berghütten / Matrazenlager

In Marrakesch schlafen wir in einem ruhigen 3*Hotel im modernen Teil der Stadt („Hivernage“). Das Hotel hat eine belebte Strassenbar sowie eine lauschige Dachterasse mit großem Berberzelt. Das reichhaltige Frühstücksbuffet mit frischem Obst und lokalen Spezialitäten ermöglicht einen guten Start in den Tag. Im Hotel gibt es kostenfreies W-LAN.

Bei der **Skitour** bzw. am Berg übernachten wir in den einfachen Hütten (Gites, Refuges) des Djebel Toubkal Nationalpark. Die Hütten sind einfach eingerichtet und bieten meist ungeheizte Schlaflager und Aufenthaltsräume. Ein entsprechender Schlafsack sowie warme Kleidung (inkl. Daunenjacke) sind Pflicht- Am Berg werden wir von unserem eigenen ausgezeichneten Koch gepflegt.



Der CLEARSKIES-Duffelbag

Die einzige Trekkingtasche in unserem unverwechselbaren Königsblau!

€ 130,- | € 114,-*

*Sonderpreis für Clearskies Kunden
Preise inkl. 20% MWSt. zzgl. Versand

Tag 1: Individueller Flug nach Marrakesch

Individueller Flug nach Marrakech im Süden von Marokko. Sie werden am Flughafen in Empfang genommen und zu unserem gemütlichen Hotel im neuen, modernen Stadtteil von Marrakesch gebracht.

Entspannung nach dem Flug und/oder freie Stadttour von Marrakesch. Am Abend Begrüßung im Hotel und letztes Briefing durch unseren Bergführer, anschließend gemeinsames Abendessen.

🏠	ÜBERNACHTUNG	Marrakesch - HOTEL
🍴	VERPFLEGUNG	A
F: Frühstück M: Mittagessen A: Abendessen		

Tag 2: Fahrt über Imlil nach Tachdirt und erste kurze Skitour

Kurze Anfahrt nach Imlil (1750 m), dem „Zermatt Marokkos“, am Fuße des Toubkal gelegen und weiter über kleine Strasse/Piste in das kleine Berber-Dorf Tachdirt (2300 m). Hier quartieren wir uns in der kleinen Berghütte (Gite) im Dorf ein. In dem Gite von Tachdirt werden wir die kommenden zwei Nächte verbringen.

Heute schon haben wir Gelegenheit auf eine erste Skitour in der weitläufigen Umgebung von Imlil. Es lohnt auch, das kleine, typische Dorf zu besuchen und erkunden.

🚗	FAHRT	2-3 Std
🏠	ÜBERNACHTUNG	Tachdirt - HÜTTENLAGER
🍴	VERPFLEGUNG	F M A

Tag 3-4: Skitouren bei Tachdirt

An diesen zwei Tagen haben wir Zeit für lohnende Skitouren in der Umgebung von Tachdirt (2300 m). Das Gebiet ermöglicht unterschiedliche Besteigungen und Abfahrten, allesamt lohnend und einmalig. Zugleich ist die Gegend von Tachdirt weniger besucht, als die Region um die Toubkal Hütte. Somit sind wir weitgehend einsam unterwegs.

Eine rassige Skitour ist der Aufstieg bzw. die Abfahrt vom Tizi Likemt (3555 m), einem rassistigen, breiten Kar im Süden von Tachdirt. Auch der östlich davon gelegene Bou Iguenouane (3882 m), die wir in langen Tagestouren erreichen können ist lohnend.

Am Nachmittag des **4. Tages** fahren wir mit einem einfachen, einheimischen Transport von Tachdirt zurück nach Imlil und quartieren sich in der Ortschaft für eine Nacht in einer Berghütte ein.

⬆️	HÖHENMETER AUFSTIEG	bis ca. 1500 m
⬇️	HÖHENMETER ABFAHRT	bis ca. 1500 m
🕒	GEHZEIT	5-8 Std
🏠	ÜBERNACHTUNG	Tachdirt/Imlil - HÜTTENLAGER
🍴	VERPFLEGUNG	F M A

Tag 5: Aufstieg von Imlil zur Toubkal-Hütte

Langer Aufstieg von Imlil über das Dorf Aroumd und dem Heiligtum Sidi Chamarouch bis zum Refuge Mouflons am Fuße des Toubkal. Heute wird das Hauptgepäck von Mauleseln übernommen und bis zur Schneegrenze gebracht, wir tragen lediglich unseren Tagesrucksack. Ab der Schneegrenze heißt es Ski anschallen und auffellen. Träger übernehmen das restliche Gepäck bis zur Hütte.

Wir quartieren uns in der neuen Berghütte „Refuge Mouflons“ am Fuße des Toubkal auf 3200 Meter ein (Mouflons = Bergziege). Die Hütte bietet einfache Lager. Auch hier wird unser Koch uns begleiten und sich die nächsten Tage um unsere Verpflegung kümmern.

⬆️	HÖHENMETER AUFSTIEG	1400 m
🕒	GEHZEIT	5-6 Std
🏠	ÜBERNACHTUNG	Toubkal - HÜTTENLAGER
🍴	VERPFLEGUNG	F M A

Tag 6: Skibesteigung des Djebel Toubkal

Heute steht der Höhepunkt der Tour bevor: die Ski-Besteigung des Djebel Toubkal (4167 m) mit anschließender Abfahrt bis zur Hütte.

Wir starten früh in die lange Tour. Das steile Kar (35°, stellenweise 40°) ist bei eisigen Bedingungen heikel und benötigt jedenfalls eine sehr gute Spitzkehren-Technik mit Harscheisen. Je nach Bedingungen können auch Steigeisen notwendig sein.

Am Gipfel des Djebel Toubkal, höchster Gipfel von Marokko und des hohen Atlas, erwartet uns ein weites Panorama über das umliegende Gebirge, bis hin zur Oase von Marrakech im Westen und den Ausläufern der Atlas-Gebirge an der Grenze zur großen Wüste Sahara.

Die anschließende Abfahrt zur Hütte ist steil und rassig!

⬆️	HÖHENMETER AUFSTIEG	1050 m
⬇️	HÖHENMETER ABFAHRT	1050 m
🕒	GEHZEIT	ca. 6 Std
🏠	ÜBERNACHTUNG	Toubkal - HÜTTENLAGER
🍴	VERPFLEGUNG	F M A










Tag 7: Letzte Skitour, Abstieg nach Imlil und Rückfahrt nach Marrakech

Heute unternehmen wir eine letzte Skitour im hohen Atlas. An Zielen in der unmittelbaren Umgebung des Toubkal mangelt es nicht und so können wir je nach Verhältnissen und Laune eine lohnende Tour auswählen. Ras N'Ouanoukrim (4083 m), Afella (4015 m) oder der „nur“ 3680 Meter hohe Tizi n'Ouanoums sind nur einige der Skitouren, die uns heute zur Auswahl stehen.

Auch heute starten wir früh, da uns ein langer Tag erwartet und wir heute noch nach Imlil absteigen und nach Marrakesch zurückfahren werden.

Die abschließende Abfahrt im marokkanischen Firn ist wiederum steil und rassig! Wir fahren bis zur Schneegrenze ab, wo wiederum die lokale Mannschaft mit ihren treuen Maulesel unsere (Ski-)Ausrüstung übernehmen wird.

Anschließend (langer) Abstieg nach Imlil und Rückfahrt nach Marrakech, wo wir am späten Nachmittag wiederum unser Hotel beziehen. Am Abend können wir bei einem gemütlichen Abendessen die Skitour abschließen und uns über eine gelungene Skireise in Marokko freuen.

	FAHRT	1,5 Std
	HÖHENMETER AUFSTIEG	500-1000 m
	HÖHENMETER ABFAHRT	500-1000 m
	GEHZEIT	ca. 4-6 Std
	ABSTIEG IMLIL	ca. 1000-1400 m
	ÜBERNACHTUNG	Marrakesch - HOTEL
	VERPFLEGUNG	F M A

Tag 8: Heimflug oder Weiterreise

Heute heißt es Abschied von Marokko nehmen. Je nach Flugverbindung Transfer zum Flughafen Marrakech und Heimflug.

Auf Wunsch kann der Aufenthalt in Marrakesch individuell gerne verlängert werden. Es lohnt sich, ein oder zwei Tage in Marrakech zu verbringen und die „Perle des Südens“ mit ihren vielen Sehenswürdigkeiten, der faszinierenden Altsadt (Medina) mit den vielen Souks (Märkte) und natürlich dem weltberühmten Gauklerplatz Jemma-El-Fna zu entdecken.

Es kann auch ein Ausflug in die Wüste mit Kamelwanderung organisiert werden.

Gerne sind wir für eine entsprechende Reiseverlängerung behilflich!

Bitte beachten: Je nach Wetter- und Schneebedingungen wird unser Programm von unserem Berg- und Schiführer angepasst, damit wir in diesen Tagen dem Afrikanischen Firn das Beste abgewinnen können.

Sollten auf Grund von Schneemangel keine Skitour möglich sein, kann kurzfristig auf ein Alternativprogramm umgesattelt werden. Z.B. eine Fahrt in die Wüste mit Wüstenwanderung in Begleitung einer Dromedar-Karawane. Je nach Ersatzprogramm muss eventuell ein geringer Aufpreis verrechnet werden, der jedenfalls so gering wie möglich gehalten wird.

	VERPFLEGUNG	F
---	-------------	---



Schlafsack/Gepäck

- Schlafsack mit Komfortbereich -12° bis -15°C
- Tagesrucksack (Vol. 30 - 40 Liter)
z.B. Gregory Targhee 32
- Seesack oder Rucksack zum Transportieren der persönlichen Ausrüstung (Maulesel/Träger)
z.B. CLEARSKIES Duffle Bag (85 Liter)
- Skisack zum Transportieren der Skiausrüstung im Flugzeug
- Kleine Reisetasche/Rucksack
zur Hinterlegung nichtbenötigter Ausrüstung in Marrakech

Skitourenausrüstung

- Steigeisen (Kipphebelbindung und Antistollplatte)
- Tourenski
- Felle (Haftung überprüfen)
- Stöcke (teleskopisch)
- Harscheisen
- LVS-Gerät – Batterien überprüfen!
- Lawinenschaufel
- Lawinensonde
- Biwacksack
- Skibrille
- Klettskibänder, Skiwachs
- Optional (Skitouren-) Helm

Bekleidung

- Regen- und windfester Anorak (Goretex) inkl. Kapuze
- Skitourenhose (wind- und wasserfest)
- Ski-Überhose (Goretex)
- Warme Bekleidung (z.B. Fleecejacke oder -pullover)
- Daunen- oder PrimaLoftjacke
- Zweckmäßige Ski- und Bergkleidung (u. a. lange Hose)
- Thermo-Unterwäsche
- Mütze, Sturmhaube
- Halstuch oder Schlauchtuch („Buff“)
als Mundschutz vor Staub und kalter Luft
- Warme Fäustlinge, Reservefäustlinge, Fingerlinge
- Warme Skisocken
- Ersatzwäsche nach Bedarf

Schuhe

- Skitourenschuhe
- Trekkingschuhe
- Freizeitschuhe

Persönliche Hygiene/Medikamente

- Persönliche Medikamente und erste Hilfe
- Impfschutz überprüfen (siehe „Gesundheitsinformation“)
- Kulturbeutel und Handtuch
- Klopapier (1 Rolle)
- Evtl. Handdesinfektionsgel
- Feuchttücher
- Evtl. Nasensalbe, Augentropfen, Feuchtigkeitscreme
- Wasserentkeimungstabletten (z.B. Micropur, geringe Menge)

Sonstiges

- Sonnenschutz (z.B. LSF +30/+50)
- Sonnenbrille, Sonnenhut
- Taschenlampe oder Stirnlampe
- Taschenmesser (bitte nicht im Handgepäck!)
- Fotoapparat
- Speicherkarten für Fotoapparat, Ersatzbatterien, Ersatzakkus
- Ladegerät für Fotoapparat bzw. Mobiltelefon
- Evtl. Höhenmesser, Kompass
z.B. CASIO ProTrek PRW-2500 (Solarbetrieb, Weltzeit usw.)
- 1-2 Trinkflaschen (je Vol. 1 Liter) und 1 Thermosflasche
- Müsliriegel, Nüsse oder ähnliches als Kraftfutter

Als Tip um mitnehmen

Früchte-, Kräuter- oder grünen Tee als Abwechslung zu den angebotenen Teesorten (Schwarztee, Minztee) in den Hütten

! Bitte beachten!

Pro Teilnehmer werden ca. 10 kg von den Lasttieren bzw. Trägern übernommen

Erfahrungsgemäß haben viele Teilnehmer zu viel Ausrüstung (die nicht benötigt wird) dabei! Bitte versuchen Sie, Ihre Ausrüstung auf ein Minimum zu reduzieren.

Geografie / Landschaft

Marokko, nordwestlichstes Land Afrikas, bietet seinen Besuchern trotz der relativen geographischen Nähe zu Europa ein exotisches Erlebnis der Sonderklasse.

Wer Marokko hört denkt an Sonne, Wüste und Königsstädte. Doch Marokko bietet wahrscheinlich die abwechslungsreichste Landschaft Afrikas und weist ebenfalls einen stark gebirgigen Charakter auf: der Hohe Atlas, Rückgrat des Landes und höchstes Gebirge Nordafrikas mit 14 Gipfeln über 4000 Meter prägt nicht nur Landschaft und Klima sondern auch Geschichte und Kultur des Landes.

In einem leichten Bogen von Südwesten nach Nordosten durchzieht der Hohe Atlas das gesamte Land, parallel dazu im Nordwesten der mittlere Atlas, im Süden der Anti-Atlas, das niedrigste der drei Atlas- Gebirgszüge, welches auch die Grenze zur Sahara- Wüste bildet.

Das gewaltige, fast 1000km lange Faltengebirge des Hohen Atlas ist ein geologisches Sammelurium sondergleichen: Sedimentgestein, Urgestein sowie vulkanische und magmatische Spuren sind zu finden und zeugen von unterschiedlichen Entstehungsmechanismen.

Findet man im zentralen Teil des Atlas noch vereinzelt Vergletscherungsspuren von früheren Eiszeiten, sind die Bergrücken heutzutage durch die unbarmherzige Sonne ab Mai weitgehend schneefrei.

Das trockene Gebirge, an seiner Südseite eine wahre Gebirgswüste in der nur vereinzelte Dornbüsche zwischen dem orangen Gestein wachsen, ist seit Jahrtausenden Heimat, Lebensraum und Rückzugsgebiet der Berber. Diese freiheitsliebenden Menschen haben im Laufe der Jahrhunderte ausgeklügelte Bewässerungssysteme entwickelt, die ihnen ein Auskommen in dieser unwirtlich erscheinenden Umgebung ermöglichen.

Üppige Gärten mit terrassierten Feldern, Bergoasen die muntere Gebirgsbäche säumen und sich als grünes Band durch die kahle und grandiose Berglandschaft schlängeln aber auch tiefe Schluchten, abrupte Felswände und karge Hochebenen sind landschaftliche Höhepunkte mit denen diejenigen Besucher Marokkos belohnt werden, die das Abenteuer einer Trekkingtour in den Hohen Atlas auf sich nehmen.

Klima / Trekkingwetter

Auf Grund seiner geographischen Lage am nordwestlichen Rand der Sahara und nur wenige Grad nördlich des nördlichen Wendekreises ist Marokko ein heißes und niederschlagsarmes Land.

Der Hohe Atlas bildet in Marokko die Klimascheide und zugleich einen eigenen klimatischen Raum. Wird im Westen des Landes das Klima durch den atlantischen Ozean beeinflusst und gemildert, so gelangt man östlich bzw. südöstlich des Atlas an den Rand der Saharawüste mit ihrem extrem trockenheißen Wüstenklima. Hier fällt nur mehr sporadisch Niederschlag, die Landwirtschaft beschränkt sich auf einzelne Oasen entlang der Flusstäler.

Das vorherrschende Klima des Hohen Atlas ist ausgeprägt kontinental: Die Wintermonate von Dezember bis Ende Februar sind bitter kalt und durch ausgiebigen Steigungsregen an den Westhängen des Gebirges kommt es zu Niederschlag, der auch bis in die Täler als Schnee fallen kann. Bis in den März kann der Schnee flächendeckend die höheren westseitigen Bergänge bedecken, schattige nordseitige Rinnen können bis in die Sommermonate Schnee aufweisen. In den kalten Wintermonaten sind Touren am Wüstenrand, im Anti-Atlas oder speziell im Saghro Gebirge zu empfehlen.

Mit März wird auch in Marokko der Frühling und die Blüte der unzähligen Fruchtbäume eingeleitet. An der Westabdachung der Gebirgskette kommt es in dieser Jahreszeit zu häufigem Niederschlag, Kälteeinbrüchen und zum Teil unbeständigem Wetter. Durch die im Gebirge noch niedrigen Temperaturen und großen Schneemengen sind anspruchsvolle Trekkingtouren und Atlasüberschreitungen nicht möglich.

Die Sommermonate von Juni bis Ende September sind die ideale Zeit um lange Touren auch in den hochgelegenen Gebieten des Hohen Atlas zu unternehmen.

Können die Temperaturen in der Ebene um Marrakesch 40°C, östlich des Gebirges gar 50°C erreichen, ist es in den Bergen ab Höhen von 2000-2500 Meter warm bis angenehm kühl. Ist die Sonne verdeckt oder gar untergegangen kann es kalt werden, Nachtfrost auf Höhen ab 3500 Meter ist durchaus auch im Sommer üblich.



Berbersiedlung im Hohen Atlas



Beeindruckende Erdfarben im hohen Atlas



Das Farbenspektrum im hohen Atlas

Klima / Trekkingwetter (Forts.)

Wird der Trekker in der Früh meist von strahlendblauem Himmel begrüßt, können ab den Mittagstunden auch gelegentlich heftige Gewitter aufziehen, dies speziell Ende Juli-Anfang August. Oktober und November leiten die kalte Jahreszeit ein. Im Hohen Atlas wird es ab Ende Oktober üblicherweise wieder zu kalt für hochgelegene Trekkingtouren. Ab November tritt auch wieder vermehrt windiges, feuchtes und kaltes Wetter auf.

In Marrakesch erwarten Sie um die 25°. In der Wüste kann es untertags heiß sein, aber speziell am Abend nach Sonnenuntergang wird es kalt werden. Denken Sie beim Packen daher an einen guten Sonnenschutz, aber auch an warme Kleidungsstücke (Handschuhe, Mütze, Thermo-Unterwäsche). Unsere Ausrüstungsliste liefert gute Tipps für das Reisegepäck.



Zeltlager

Klimatabelle Marrakesch (466 m)

	JAN	FEB	MAR	APR	MAI	JUN	JUL	AUG	SEP	OKT	NOV	DEZ
TEMPERATUR MAX. (°C)	18	20	23	26	29	33	38	38	27	28	24	19
TEMPERATUR MIN. (°C)	4	6	9	11	14	17	19	20	17	14	9	6
SONNENSTUNDEN	7	7	8	9	9	11	11	10	9	8	7	7
REGENTAGE	2	3	3	3	2	1	0	0	1	2	2	3
NIEDERSCHLAG (MM)	25	27	33	30	15	7	2	2	10	22	30	30

Bevölkerung und Sprache

Offizielle Landessprache ist Arabisch sowie einige Berbersprachen. Französisch wird jedoch überall verstanden. 45% der etwa 36 Millionen Einwohner sind Berber und leben als sesshafte Bauern, bzw. lebt eine Minderheit noch als Nomaden.

Gesundheitsinformationen / Impfungen

Für die Einreise nach Marokko sind keine Impfungen vorgeschrieben.

Beachten Sie bitte, dass die medizinische Versorgung in Marokko nicht dem westlichen Standard entspricht und erkundigen Sie sich rechtzeitig vor Reisebeginn bei Ihrem Hausarzt über empfohlene Impfungen.

Empfehlenswert sind wie bei den meisten Fernreisen Impfungen gegen Tetanus, Diphtherie, Polio, Typhus und Hepatitis A u. B.

In jede Reiseapotheke gehören jedenfalls Medikamente gegen Durchfall, Antibiotika, Lotion gegen Insekten, Sonnenschutzmittel und Verbandszeug.

Trinken Sie nur abgekochtes/desinfiziertes Wasser und achten Sie beim Kauf von Mineralwasser darauf, dass der Verschluss intakt ist.

Bitte trinken Sie niemals Wasser aus dem Wasserhahn ohne es vorher zu entkeimen (Micropur). Zähneputzen ist in der Regel kein Problem.

Bitte lassen Sie sich in jedem Fall von Ihrem Arzt beraten.

Trinkwasser

Bitte trinken Sie niemals Wasser aus dem Wasserhahn, einem Brunnen oder Bach, ohne es vorher zu entkeimen (z.B. mit Micropur), oder abzukochen. Zähneputzen ist in der Regel kein Problem. Achten Sie beim Kauf von Mineralwasser darauf, dass der Verschluss intakt ist.

Währung/Geld

Offizielle Währung in Marokko ist der Marokkanische Dirham, mit dem derzeitigen Kurs von ca. € 1,- = 11,- DH.

Sie können bei den Geldwechselschaltern am Flughafen wechseln, in Marrakesch bleibt dafür aber auch noch ausreichend Zeit. In größeren Städten kann man auch am Bankomaten Geld beheben. Bitte prüfen Sie, ob Ihre Bankomatkarte fürs Ausland freigeschaltet ist (GeoControl). Der Kurs ist in ganz Marokko identisch.



Berbermädchen beim Sammeln von Brennholz



Im Tal der Rosen

Trinkgeld

Trinkgeld ist in Marokko Bestandteil des täglichen Lebens, Trinkgeld wird für praktisch alle Dienste erwartet.

Wir bezahlen unsere Mannschaften nach landestypischen und fairen Löhnen, unsere Begleiter freuen sich aber über eine Anerkennung ihrer Leistung in Form eines Trinkgeldes.

Üblicherweise wird das Trinkgeld von den Reiseteilnehmern gesammelt und am Ende der Tour auf die Mannschaft aufgeteilt, dabei sollte zwischen Guide, Koch und den Begleitern, welche die Dromedare beaufsichtigen, unterschieden werden, auch unsere Fahrer freuen sich über ein Trinkgeld. Das Trinkgeld sollte idealerweise in Dirham ausbezahlt werden, kann aber auch in Dollar oder Euro gegeben werden (bitte nur Scheine).

Geschenke

Sollten Sie etwaige Geschenke für Einheimische mitnehmen wollen, bitten wir Sie dies im Vorhinein mit uns zu klären, nicht alle „gut gemeinten“ Geschenke erfüllen diesen Zweck, manche können eher schädlich sein.

Als Gastgeschenke eignen sich erfahrungsgemäß z.B. Taschenmesser, Stirn-/Taschenlampen, warme Kleidung, nicht mehr gebrauchte Anoraks, Fleecejacken, Bergschuhe, usw.

Wir wollen die einheimischen Kinder nicht zu Bettlern erziehen. Daher bitten wir Sie, weder Süßigkeiten noch Stifte u. dgl. an die Kinder entlang der Tour zu verteilen!

Zeitverschiebung

Die Zeitverschiebung in Marokko beträgt - 1h gegenüber MEZ.

Visum

Für die Einreise nach Marokko gibt es keine Visumspflicht.

Ein Personalausweis genügt zur Einreise nicht. Der Reisepass muss bei Einreise noch mindestens 6 Monate gültig sein.

Buchung und Zahlungsmodalitäten

Buchung der Reise

Für eine Buchung dieser Reise bitten wir Sie, das entsprechende Formular auf unserer Webseite auszufüllen. Gerne können Sie auch in unserem Büro anrufen.

Nach Eingang Ihrer Buchung erhalten Sie so rasch wie möglich eine entsprechende Buchungsbestätigung sowie die Rechnung über die Anzahlung der Reise (20%).

Diese Anzahlung ist umgehend zu begleichen.

Sollten Sie Ihre internationale **Flugreise** ebenfalls über CLEARSKIES buchen, so werden Ihnen die entsprechenden Kosten sofort in Rechnung gestellt.

Ebenso wird eine eventuelle **Reiseversicherung**, die Sie über CLEARSKIES abschließen, sofort in Rechnung gestellt.

Die Restzahlung der Reise ist innerhalb von 20 Tagen vor Abreise fällig. Wir senden Ihnen rechtzeitig eine entsprechende Rechnung sowie alle wichtigen letzten Infos vor Ihrer Abreise zu.

Bezahlung

Spesenfreie Banküberweisung: Sie erhalten mit der Rechnung unsere Kontodaten und können die Zahlung spesenfrei durchführen.

Kunden aus der Schweiz können unsere **CHF-Kontoverbindung** in der BTV Staad (Schweiz) spesenfrei nutzen.



Eine wohlverdiente Pause für unsere Lastentiere



In der Medina von Marrakesch



Der Djemaa-el-Fna bei Nacht



Marktstände mit frischen Speisen in Marrakesch

